























- | | | | |
|---|--|---|---|
|  | Trvalý zbor ZPF |  | Návrh delení ČD-SŽ (die ÚMVŽST) |
|  | Trvalý zbor PUPFL |  | - nemovitosti zústavá a vlastnickvi ČD a.s. |
|  | Trvalý zbor ostatni |  | Väčné bŕemenó |
|  | Trvalý zbor bez výkupu, nemovitost a vlastnickvi ČR-Správa železnic, st. org. |  | Obvod dráhy (navrhovány) |
|  | Trvalý zbor nemovitosti a vlastnickvi ČD a.s., ktoré zústanou a vlastnickvi ČD a.s. |  | Individuálni protihluková opatrení |
|  | Dočasný zbor ZPF |  | Hranice pozemku dráhy |
|  | Dočasný zbor PUPFL |  | Hranice pozemku KN |
|  | Dočasný zbor ostatni |  | Hranice vnútri kresby KN |
|  | Dočasný zbor nemovitosti a vlastnickvi ČD a.s., ktoré zústanou a vlastnickvi ČD a.s. |  | Katastrálni hranice |
|  | Nemovitost, ktorá v rámci ÚMVŽST prechází z ČD na SŽ |  | Stávající koleje |
|  | |  | Zákrse stavby |

Situace záboru vyhotovena na podkladě katastrálních map aktualizovaných ke dni 01.11.20

